

# ETAT DES RISQUES ET POLLUTIONS

15 RUE PASTEUR 93500 PANTIN

**Adresse:** 15 Rue Pasteur 93500 PANTIN  
**Coordonnées GPS:** 48.900029, 2.392711  
**Cadastre:** I 116

**Commune:** PANTIN  
**Code Insee:** 93055

**Reference d'édition:** 2384396  
**Date d'édition:** 30/08/2023

**Vendeur:**  
MR ELATTAR  
**Acquéreur:**



PEB : NON

Radon : NIVEAU 1

55 BASIAS, 1 BASOL, 6 ICPE

SEISME : NIVEAU 1

## PLAN DE PREVENTION DES RISQUES

| Type   | Exposition | Plan de prevention   |          |            |
|--|------------|--|----------|------------|
| Informatif<br><b>PEB</b>   | <b>NON</b> | Le bien n'est pas situé dans un zonage réglementaire du plan d'exposition au bruit   |          |            |
| PPR Naturel<br><b>SEISME</b>   | <b>OUI</b> | Zonage réglementaire sur la sismicité : Niveau 1   |          |            |
| PPR Naturel<br><b>RADON</b>  | <b>OUI</b> | Commune à potentiel radon de niveau 1  |          |            |
| Informatif<br><b>Soils Argileux</b>  | <b>OUI</b> | Niveau de risque : Moyen<br>Une étude géotechnique est obligatoire sur cette parcelle en cas de construction ou modification du Bati. (Loi ELAN, Article 68) |          |            |
| PPR Naturels<br><b>Mouvement de terrain</b>                                | <b>OUI</b> | Mouvement de terrain   | Approuvé | 15/12/1986 |
|  |            | Mouvement de terrain   | Prescrit | 22/07/2001 |
|  |            | Département  |          |            |
|  |            | Mouvement de terrain Tassements différentiels  | Prescrit | 22/07/2001 |
|  |            | Département  |          |            |
| Mouvement de terrain Affaissements et effondrements (cavités souterraines) | Approuvé   | 18/04/1995   |          |            |
| Mouvement de terrain anciennes carrières                                   | Approuvé   | 09/07/2023   |          |            |
| PPR Miniers  | <b>NON</b> | La commune ne dispose d'aucun plan de prevention des risques <b>Miniers</b>  |          |            |
| PPR Technologiques   | <b>NON</b> | La commune ne dispose d'aucun plan de prevention des risques <b>Technologiques</b>   |          |            |

"Les informations sur les risques auxquels ce bien est exposé sont disponibles sur le site Géorisques : [www.georisques.gouv.fr](http://www.georisques.gouv.fr)" article R.125-25

## DOCUMENTS RÉGLEMENTAIRES ET REFERENCES

<https://www.info-risques.com/short/WXPRZ>

En cliquant sur le lien suivant ci-dessus, vous trouverez toutes les informations préfectorales et les documents de références et les annexes qui ont permis la réalisation de ce document.

# ETAT DES RISQUES ET POLLUTIONS

Aléas naturels, miniers ou technologiques, sismicité, potentiel radon, sols pollués et nuisances sonores

Cet état est établi sur la base des informations mises à disposition par arrêté préfectoral

|                          |                   |                      |            |               |  |
|--------------------------|-------------------|----------------------|------------|---------------|--|
| N°                       | 2020-DRIEE-IF/144 | du                   | 11/08/2020 | Mis à jour le |  |
| Adresse de l'immeuble    |                   | Code postal ou Insee |            | Commune       |  |
| 15 Rue Pasteur           |                   | 93500                |            | PANTIN        |  |
| Références cadastrales : |                   | I 116                |            |               |  |

## Situation de l'immeuble au regard d'un plan de prévention des risques naturels (PPRN)

> L'immeuble est situé dans le périmètre d'un PPR N Oui  Non

prescrit  anticipé  approuvé  date 09/07/2023

Si oui, les risques naturels pris en considération sont liés à :

|                                     |   |  |  |
|-------------------------------------|---|--|--|
| inondation <input type="checkbox"/> | crue torrentielle <input type="checkbox"/>                | remontée de nappe <input type="checkbox"/>       | avalanches <input type="checkbox"/>    |
| cyclone <input type="checkbox"/>    | mouvements de terrain <input checked="" type="checkbox"/> | sécheresse géotechnique <input type="checkbox"/> | feux de forêt <input type="checkbox"/> |
| séisme <input type="checkbox"/>     | volcan <input type="checkbox"/>                           | autres <input type="checkbox"/>                  |  |

extraits des documents de référence joints au présent état et permettant la localisation de l'immeuble au regard des risques pris en compte

> L'immeuble est concerné par des prescriptions de travaux dans le règlement du PPRN Oui  Non

Si oui, les travaux prescrits ont été réalisés Oui  Non

## Situation de l'immeuble au regard du risque érosion

> Le terrain est situé en secteur du recul du trait de cote (érosion) Oui  Non

Si oui, exposition à l'horizon des: 30 ans  100 ans

## Situation de l'immeuble au regard d'un plan de prévention des risques miniers (PPRM)

> L'immeuble est situé dans le périmètre d'un PPR M Oui  Non

prescrit  anticipé  approuvé  date

Si oui, les risques naturels pris en considération sont liés à :

mouvements de terrain  autres

extraits des documents de référence joints au présent état et permettant la localisation de l'immeuble au regard des risques pris en compte

> L'immeuble est concerné par des prescriptions de travaux dans le règlement du PPRM Oui  Non

Si oui, les travaux prescrits ont été réalisés Oui  Non

## Situation de l'immeuble au regard d'un plan de prévention des risques technologiques (PPRT)

> L'immeuble est situé dans le périmètre d'un PPR T prescrit et non encore approuvé Oui  Non

Si oui, les risques technologiques pris en considération dans l'arrêté de prescription sont liés à :

effet toxique  effet thermique  effet de surpression

> L'immeuble est situé dans le périmètre d'un PPR T approuvé Oui  Non

Extraits des documents de référence permettant la localisation de l'immeuble au regard des risques pris en compte :

> L'immeuble est situé en secteur d'expropriation ou de délaissement Oui  Non

L'immeuble est situé en zone de prescription Oui  Non

Si la transaction concerne un logement, les travaux prescrits ont été réalisés Oui  Non

Si la transaction ne concerne pas un logement, l'information sur le type de risques auxquels l'immeuble est exposé ainsi que leur gravité, probabilité et cinétique, est jointe à l'acte de vente ou au contrat de location Oui  Non

## Situation de l'immeuble au regard du zonage sismique réglementaire

L'immeuble se situe dans une commune de sismicité classée en

|  |                                 |                                 |                                 |                                 |
|--|---------------------------------|---------------------------------|---------------------------------|---------------------------------|
| zone 1 <input checked="" type="checkbox"/> | zone 2 <input type="checkbox"/> | zone 3 <input type="checkbox"/> | zone 4 <input type="checkbox"/> | zone 5 <input type="checkbox"/> |
| très faible                                | faible                          | modérée                         | moyenne                         | forte                           |

## Information relative à la pollution de sols

> Le terrain est situé en secteur d'information sur les sols (SIS) Oui  Non

## Situation de l'immeuble au regard du zonage réglementaire à potentiel radon

> L'immeuble se situe dans une commune à potentiel radon de niveau 3 Oui  Non

## Situation de l'immeuble au regard d'un plan d'exposition au bruit (PEB)

> L'immeuble est situé dans le périmètre d'un PEB: Oui  Non

Si oui, les nuisances sonores s'élèvent aux niveau: zone D  zone C  zone B  zone A

faible modérée forte très forte

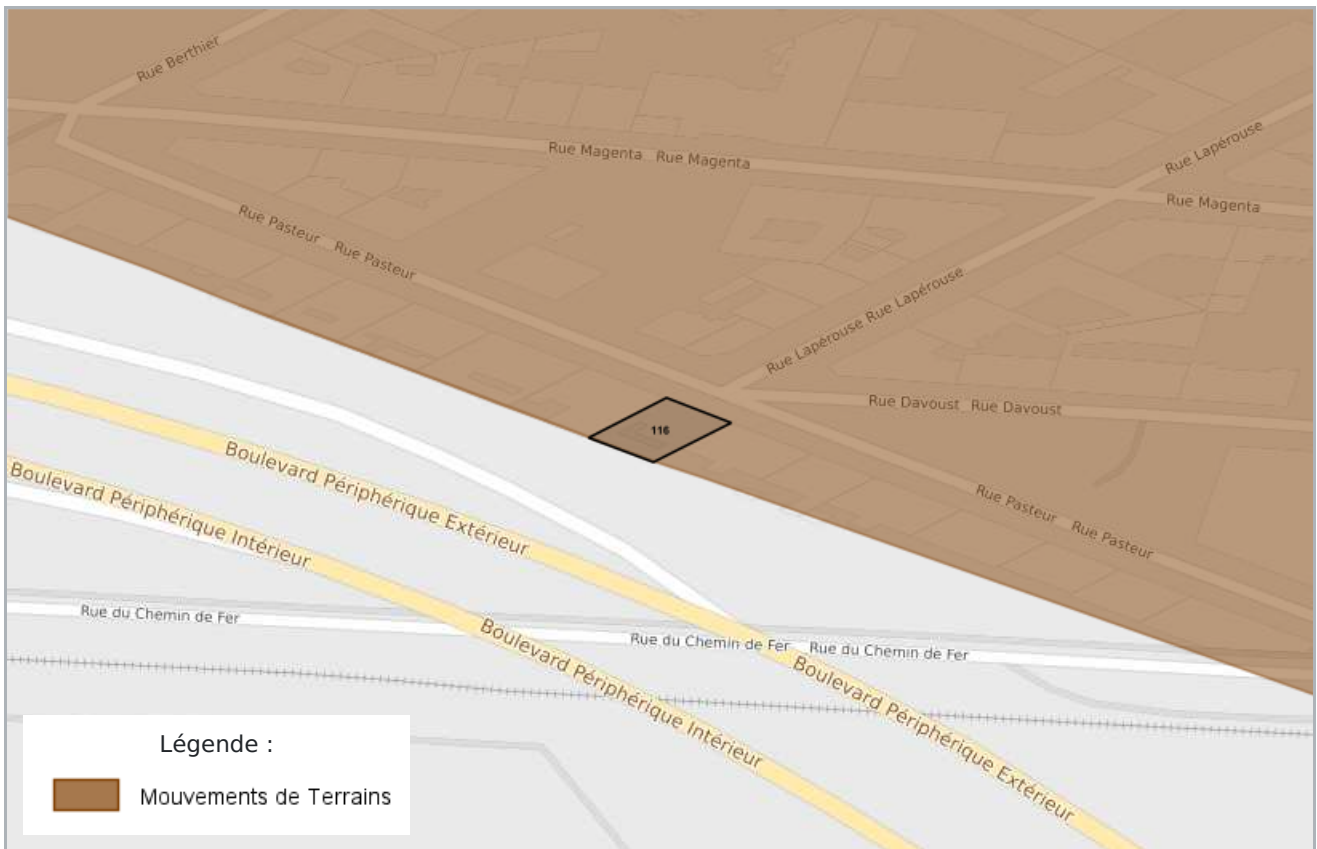
## Information relative aux sinistres indemnisés par l'assurance suite à une catastrophe N/M/T\*

\* catastrophe naturelle minière ou technologique

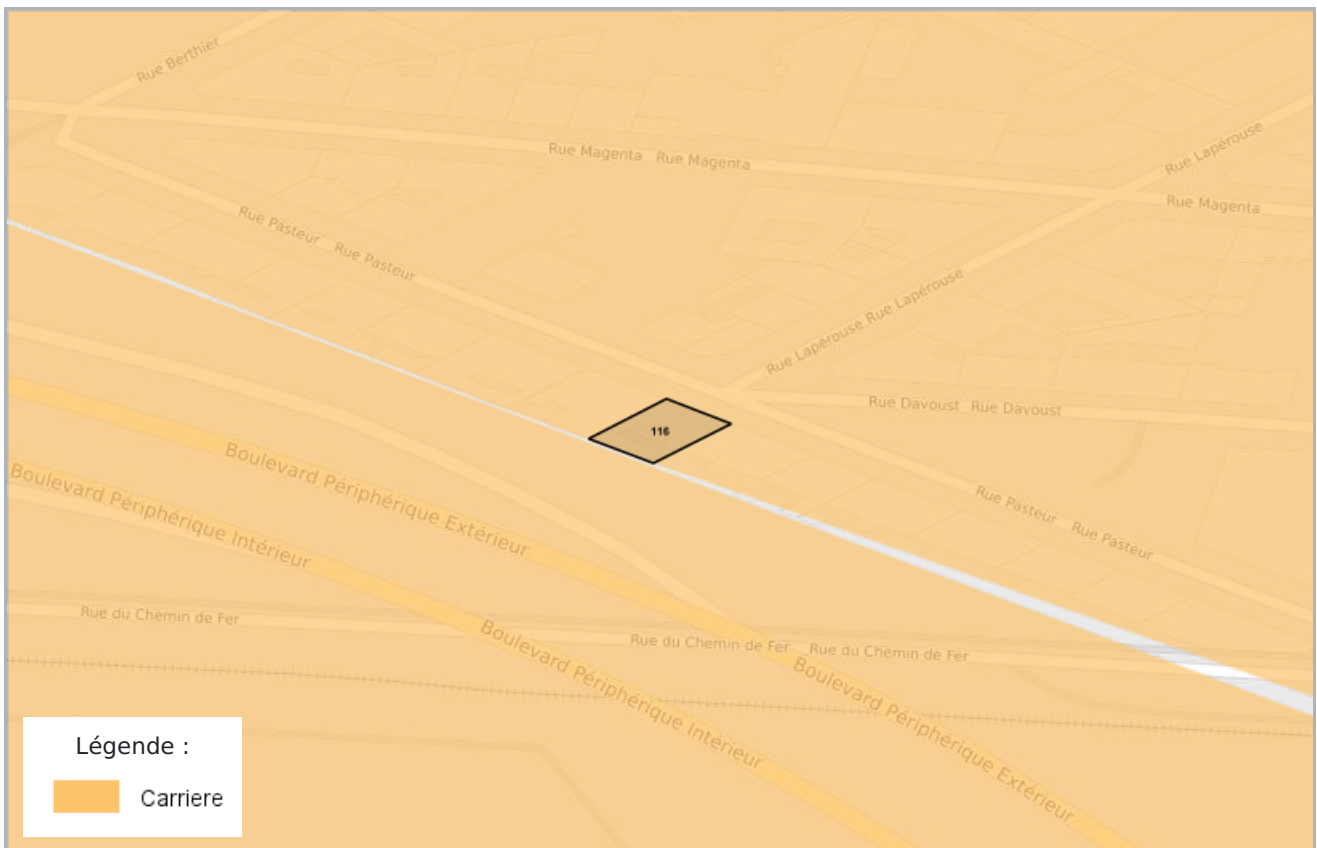
> L'information est mentionnée dans l'acte de vente Oui  Non

|            |                     |           |
|------------|---------------------|-----------|
| vendeur    | date / lieu         | acquéreur |
| MR ELATTAR | 30/08/2023 / PANTIN |           |

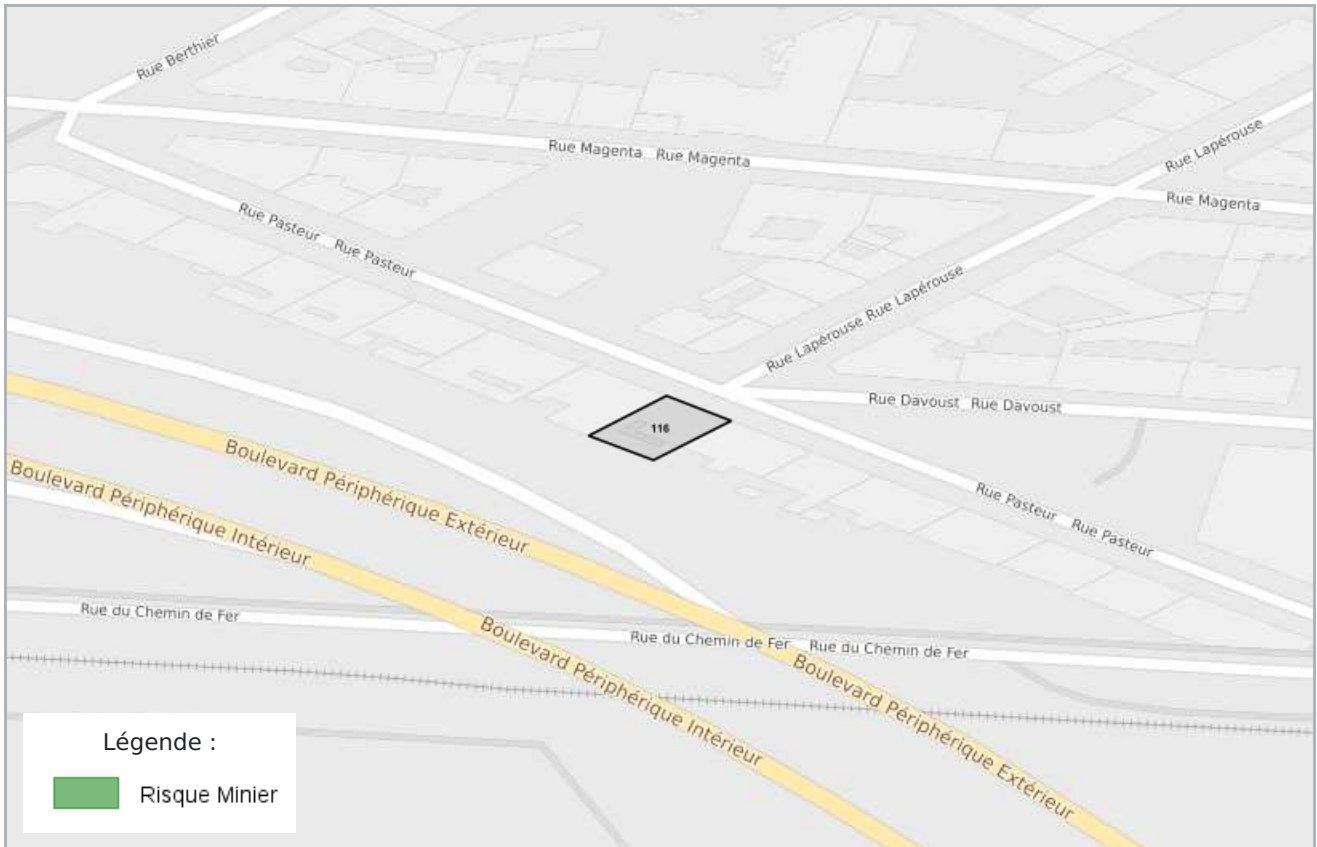
## CARTOGRAPHIE DES MOUVEMENTS DE TERRAINS



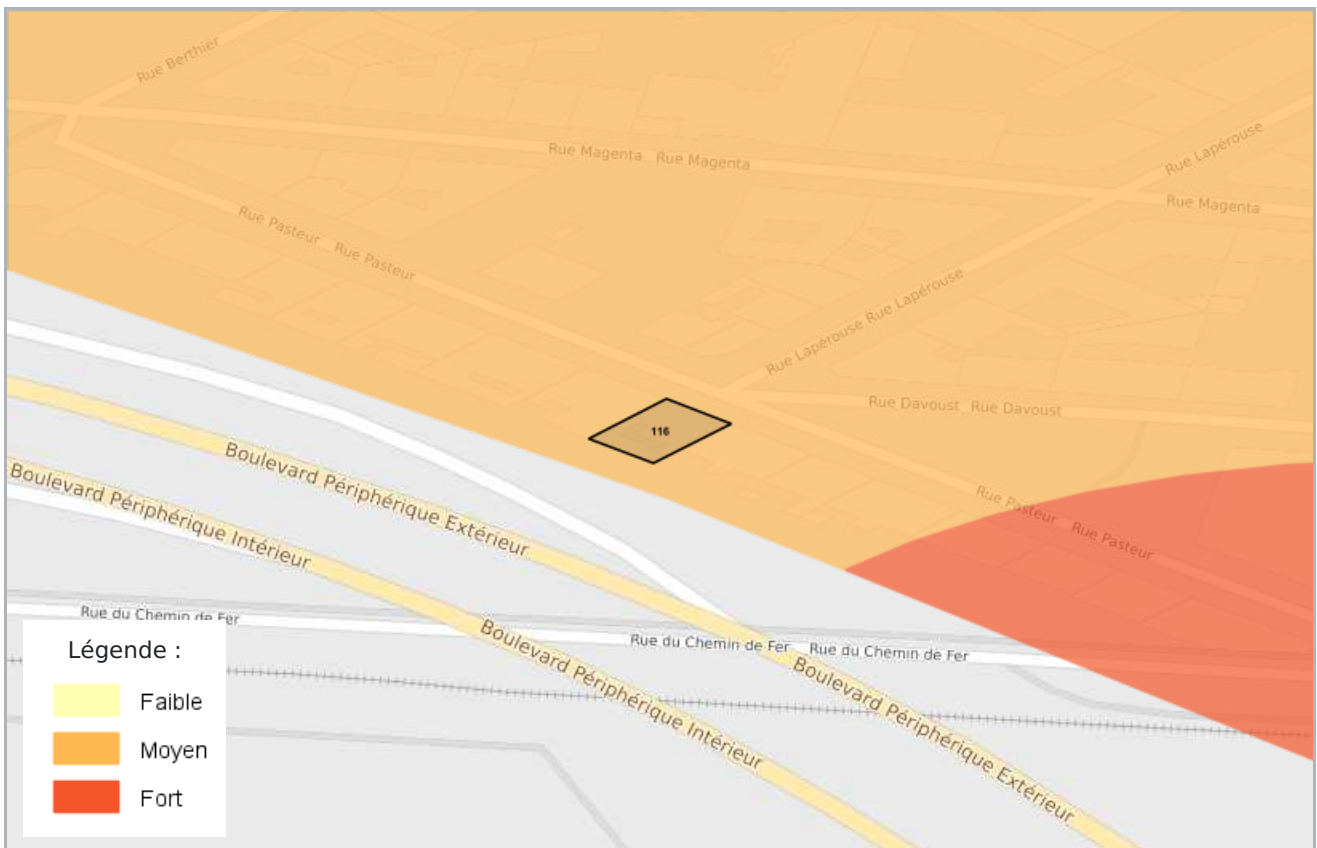
## CARTOGRAPHIE DES MOUVEMENTS DE TERRAINS (CARRIÈRE)



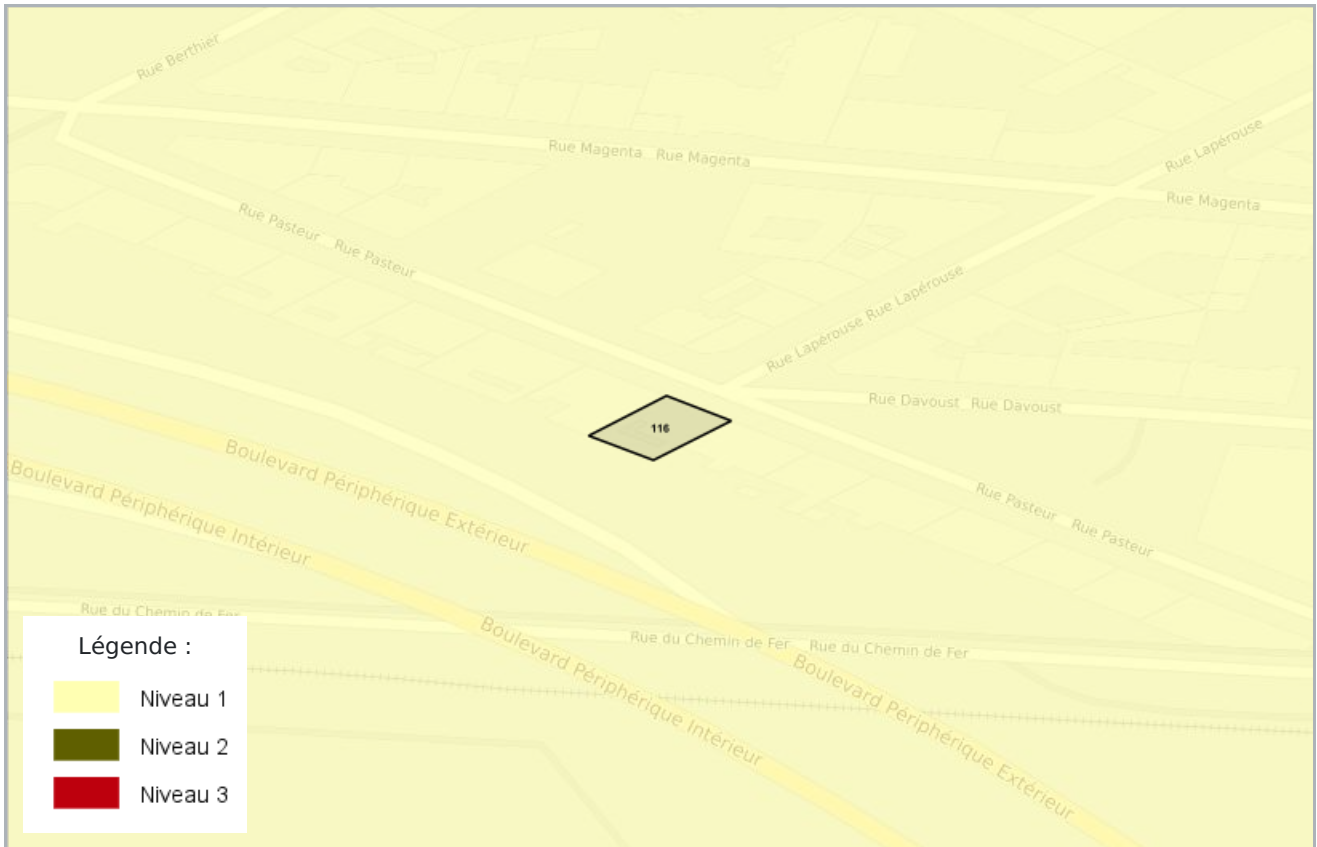
## CARTOGRAPHIE DES MOUVEMENTS DE TERRAINS (MINES)



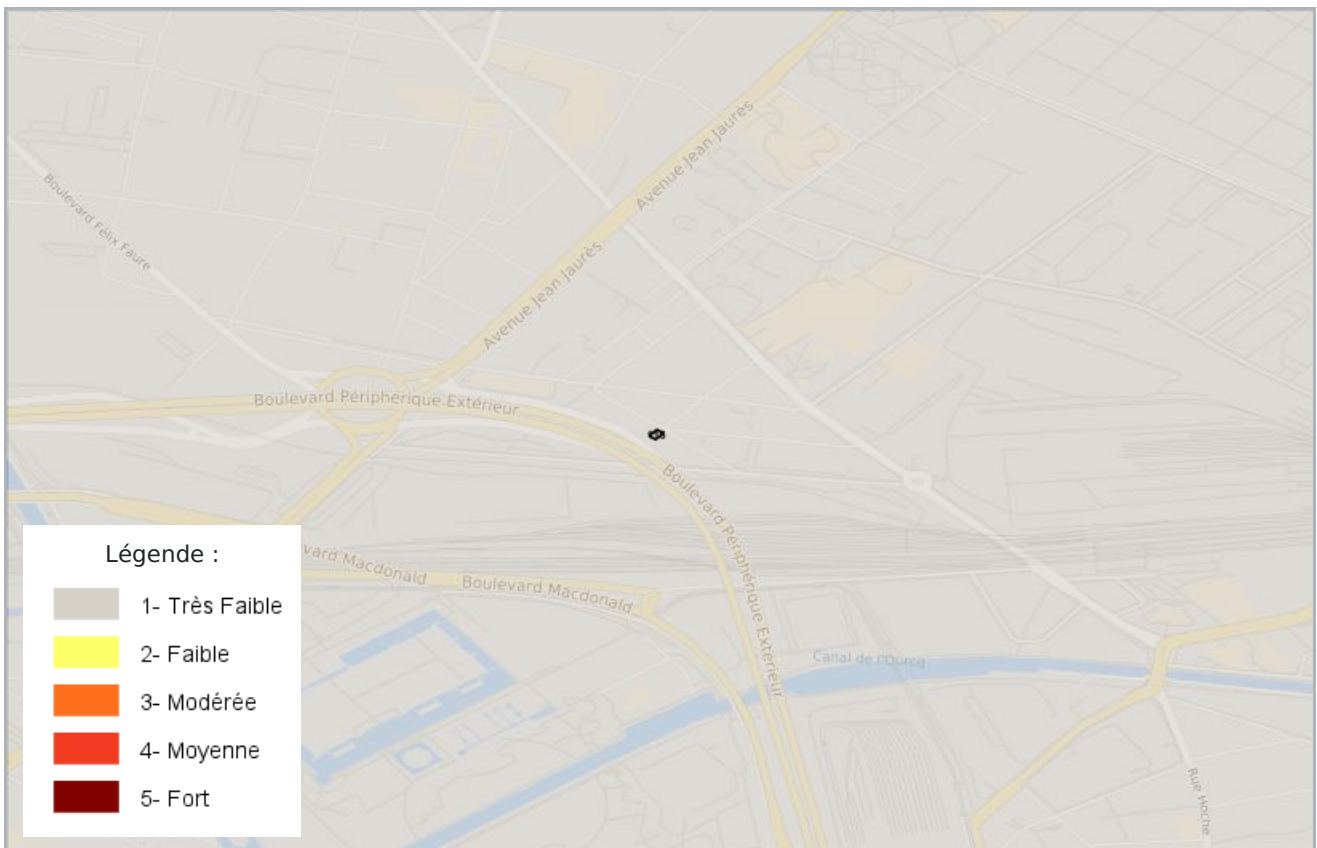
## CARTOGRAPHIE DES MOUVEMENTS DE TERRAINS (ARGILES)



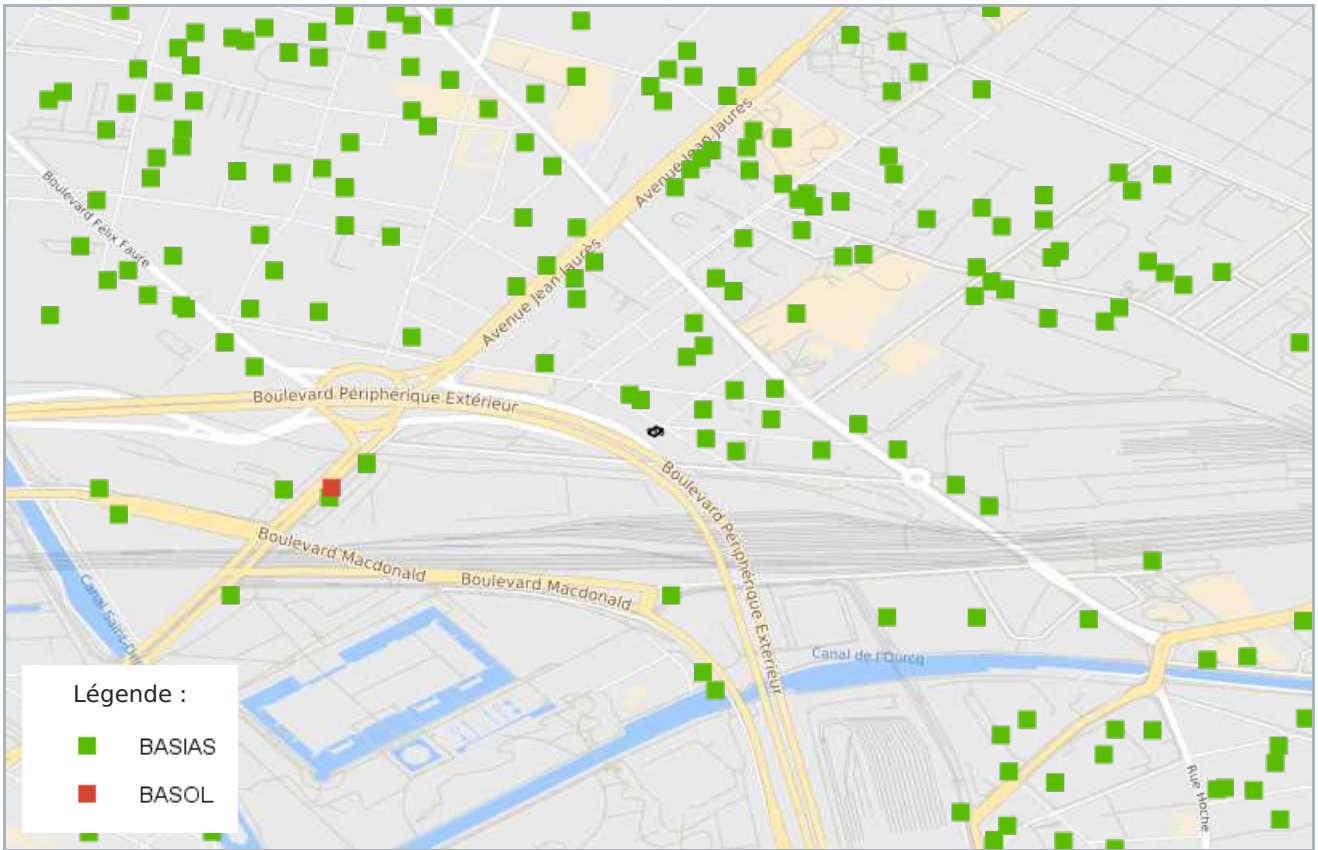
# RADON



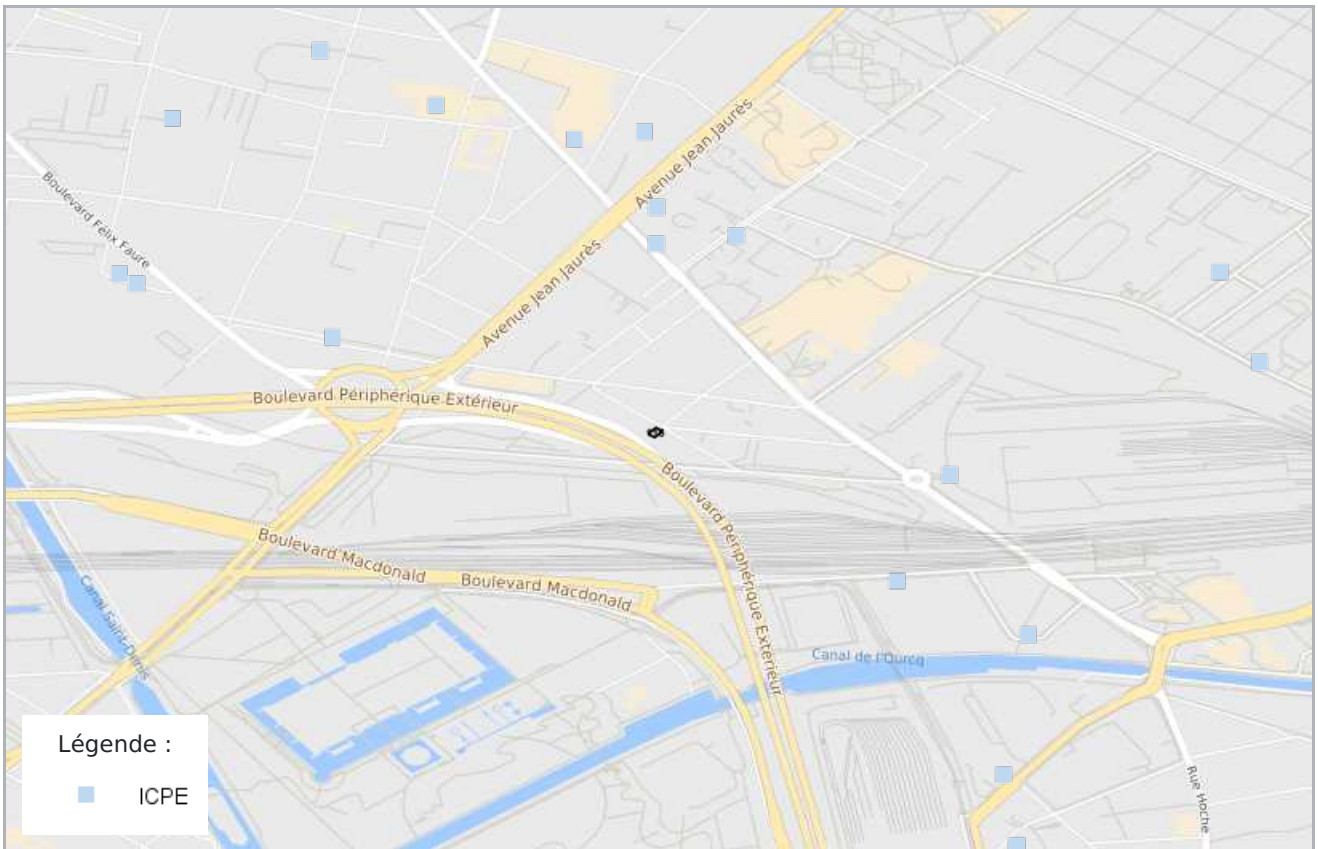
# CARTOGRAPHIE DES ZONES SISMIQUES



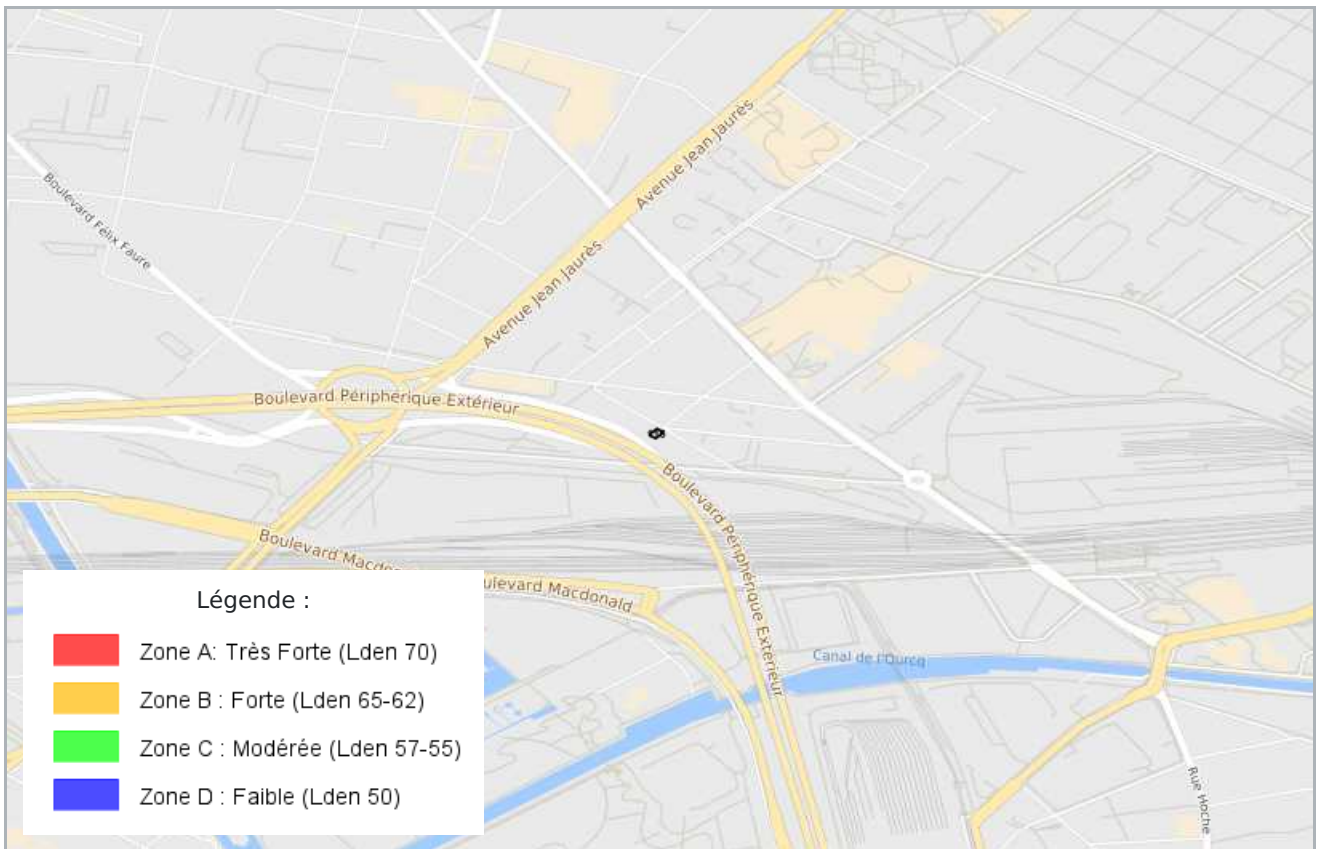
## CARTOGRAPHIE DE POLLUTION DES SOLS ( BASOL / BASIAS)



## CARTOGRAPHIE DES INSTALLATIONS CLASSÉES POUR LA PROTECTION DE L'ENVIRONNEMENT (ICPE)



## PLAN D'EXPOSITION AUX BRUITS (PEB)



**LISTE DES SITES BASIAS (À MOINS DE 500 MÈTRES)**  
**BASE DE DONNÉES DES SITES INDUSTRIELS ET ACTIVITÉS DE SERVICES**

|   |  |            |
|---|--|------------|
| 24 rue PASTEUR PANTIN                         |  | 53 mètres  |
| <b>SSP3894349</b><br>Indéterminé              | LEVASSEUR Daniel<br>GARAGE AUTOMOBILE  |            |
| 2 rue DAVOUST PANTIN                          |  | 55 mètres  |
| <b>SSP3891385</b><br>Indéterminé              | OGIRE  |            |
| 6 rue PEROUSE LA PANTIN                       |  | 63 mètres  |
| <b>SSP3892888</b><br>Indéterminé              | DEMANTES (M. Marcel) ; BOYAUDERIE de l'ILE-de-FRANCE   |            |
| 28 rue PASTEUR ; 18 rue MAGENTA PANTIN        |  | 67 mètres  |
| <b>SSP3892871</b><br>Indéterminé              | GARAGE HENO  |            |
| 8 rue DAVOUST PANTIN                          |  | 97 mètres  |
| <b>SSP3894368</b><br>Indéterminé              | ALPLA (Sté)<br>MOULAGE INDUSTRIEL D'ALLIAGES ET PLASTIQUES   |            |
| 33 rue MAGENTA ; 10 rue LAPEROUSSE PANTIN     |  | 116 mètres |
| <b>SSP3891383</b><br>En arrêt                 | ARNY   |            |
| 15 rue PEROUSE LA ; 14 rue BERTHIER PANTIN    |  | 134 mètres |
| <b>SSP3891382</b><br>En arrêt                 | PAPETERIES DE NAVARRE ; L'OREAL- MONSAVON ; BOUILLON RAPID ; LAHAYE (M.) ; PERRON (M.) ; CLEMENT ; VALENTIN ; SIGG et GOLDMANN ; DELAVALLE |            |
| 9 rue DAVOUST PANTIN                          |  | 135 mètres |
| <b>SSP3891384</b><br>En arrêt                 | TRANSPORTS PETIT ; TRANSPORTS SOULAS ; SOULAS et GAU (MM.)   |            |
| 55 avenue EDOUARD VAILLANT PANTIN             |  | 159 mètres |
| <b>SSP3893221</b><br>Indéterminé              | GARAGE DENIS PAPIN - AUSTIN ROVER ; MOQUETTES SERVICE (Sté)<br>GARAGE AUTOMOBILE ; PEINTURE  |            |
| 17 rue PEROUSE LA, ex 6 rue LA PEROUSE PANTIN |  | 161 mètres |
| <b>SSP3891381</b><br>En arrêt                 | GUILLEMER fils et DROUIN (MM.) ; GUILLEMER (M. Victor) ; THEBAULT (M.)   |            |
| 5 rue MAGENTA PANTIN                          |  | 180 mètres |
| <b>SSP3894032</b><br>Indéterminé              | MASSON<br>CHOCOLATERIE   |            |
| 24 rue DAVOUST PANTIN                         |  | 198 mètres |
| <b>SSP3893223</b><br>Indéterminé              | KLEBER COLOMBES (Sté)<br>DEPOT DE MATIERES USAGEES A BASE DE CAOUTCHOUC  |            |



|   |   |            |
|---|---|------------|
| 16 rue BERTHIER, ex 6 rue BERTHIER PANTIN   |   | 198 mètres |
| <b>SSP3891379</b><br>En arrêt   | FLANDRE RECUPERATION ; LISSACHROME ; REMY ; BARATTE   |            |
| 34 avenue EDOUARD VAILLANT PANTIN   |   | 240 mètres |
| <b>SSP3891386</b><br>Indéterminé  | MOBIL OIL FRANÇAISE ; SMO - Sté de MOYENS d'ORGANISATION  |            |
| 54 avenue JEAN JAURES, ex 54 ex 22 route de FLANDRE ex route IMPERIALE DE PARIS A SENLIS PANTIN |   | 256 mètres |
| <b>SSP3891380</b><br>En arrêt   | REGITEM ; VAN CAUWENBERGH & Cie ; PEINTURES de la SEINE ; Ets BUISSON ; REVEL ; LECLERC et Cie ou LECLERC et REVEL ; RONDEAU et BRIDAULT ; PIVER ; COLLET |            |
| 52 route AUBERVILLIERS d', ex 50, actuelle avenue EDOUARD VAILLANT PANTIN                       |   | 269 mètres |
| <b>SSP3891378</b><br>En arrêt   | Sté CENTRALE de CONSTRUCTIONS de MACHINES WEYHER et RICHEMOND ; ENGRAIS URBAINS (SA des)  |            |
| 44 avenue EDOUARD VAILLANT PANTIN   |   | 272 mètres |
| <b>SSP3893222</b><br>Indéterminé  | MANUFACTURE de l'ETAT<br><i>FABRICATION D'ALLUMETTES</i>  |            |
| 58 avenue EDOUARD VAILLANT PANTIN   |   | 286 mètres |
| <b>SSP3891377</b><br>En arrêt   | RAFFINERIE de PETROLES du NORD  |            |
| 30 route AUBERVILLIERS d', actuelle avenue EDOUARD VAILLANT PANTIN                              |   | 290 mètres |
| <b>SSP3891387</b><br>En arrêt   | FORGES et FONDERIES de PARIS (Sté des)  |            |
| 46 avenue JEAN JAURES PANTIN  |   | 293 mètres |
| <b>SSP3894283</b><br>Indéterminé  | MANUFACTURE de l'ETAT<br><i>FABRICATION D'ALLUMETTES</i>  |            |
| 2 rue CLOTURE PARIS 19E ARRONDISSEMENT  |   | 295 mètres |
| <b>SSP3868941</b><br>Indéterminé  | CITE DE LA MUSIQUE (HALLE AUX CUIRS)  |            |
| 25 avenue JEAN JAURES AUBERVILLIERS   |   | 311 mètres |
| <b>SSP3893152</b><br>Indéterminé  | GARAGE AUTOP<br><i>GARAGE AUTOMOBILE ; LOCATION DE VEHICULES AUX ENTREPRISES</i>  |            |
| 50 avenue JEAN JAURES PANTIN  |   | 316 mètres |
| <b>SSP3892890</b><br>En arrêt   | CROZE et Cie  |            |
| 33 avenue JEAN JAURES AUBERVILLIERS   |   | 328 mètres |
| <b>SSP3892272</b><br>Indéterminé  | ORIENT GARAGE   |            |

|   |  |            |
|---|--|------------|
| 2 rue VIVIER AUBERVILLIERS                              |  | 339 mètres |
| <b>SSP3894207</b><br>Indéterminé                        | SA des PAPETERIES du NORD<br><i>PAPETERIE ; FABRICATION DE SACS DE PAPIER</i>                  |            |
| 20 avenue PORTE DE LA VILLETTE PARIS 19E ARRONDISSEMENT |  | 349 mètres |
| <b>SSP3867049</b><br>Indéterminé                        | BERTRAND   |            |
| 20 avenue PORTE DE LA VILLETTE PARIS 19E ARRONDISSEMENT |  | 349 mètres |
| <b>SSP3868763</b><br>Indéterminé                        | SERNAM   |            |
| 10 rue GABRIELLE JOSSEMERAND PANTIN                     |  | 365 mètres |
| <b>SSP3892889</b><br>Indéterminé                        | AUTO SERVICE - CITROEN   |            |
| 28 avenue EDOUARD VAILLANT PANTIN                       |  | 373 mètres |
| <b>SSP3891388</b><br>En arrêt                           | GRANDES BRASSERIES et MALTERIES de CHAMPIGNEULLES ; CARPATHY ; HAYEM (MM. Félix et Maurice)    |            |
| 43 avenue JEAN JAURES AUBERVILLIERS                     |  | 382 mètres |
| <b>SSP3892310</b><br>Indéterminé                        | GARAGE AC (SARL)   |            |
| 20 rue HONORE PANTIN                                    |  | 390 mètres |
| <b>SSP3892869</b><br>Indéterminé                        | AUMAÏTRE Georges ; TEMA ; DOCKS et Entrepôts de PANTIN   |            |
| 9 rue CARTIER BRESSON PANTIN                            |  | 405 mètres |
| <b>SSP3892873</b><br>Indéterminé                        | CAPRA AUTOMOBILE (SARL) ; GARAGE PARIS NORD AUTO ; BOYAUMAR                                    |            |
| 14 avenue PORTE DE LA VILLETTE PARIS 19E ARRONDISSEMENT |  | 409 mètres |
| <b>SSP3867416</b><br>Indéterminé                        | STATION SERVICE BP   |            |
| 28 rue CARTIER BRESSON PANTIN                           |  | 409 mètres |
| <b>SSP3894370</b><br>Indéterminé                        | AUTO BRESSON<br><i>CARROSSERIE AUTOMOBILE</i>  |            |
| 15 rue QUATRE CHEMINS des AUBERVILLIERS                 |  | 421 mètres |
| <b>SSP3890673</b><br>En arrêt                           | BLANC ; MAYER  |            |
| 20 avenue EDOUARD VAILLANT PANTIN                       |  | 424 mètres |
| <b>SSP3891389</b><br>En arrêt                           | MOTOBECANE ; VERRERIES de la SEINE   |            |
| 9 rue DEBARCADERE du PANTIN                             |  | 440 mètres |
| <b>SSP3891390</b><br>Indéterminé                        | SOUFFLET ; GRANDS MOULINS de PANTIN - Sté FRANÇAISE de MEUNERIE ; GRANDS MOULINS de STRASBOURG |            |

|  |  |            |
|--|--|------------|
| 5 boulevard MAC DONALD PARIS 19E ARRONDISSEMENT                  |  | 442 mètres |
| <b>SSP3867131</b><br>Indéterminé                                 | PARC DE STATIONNEMENT / CABINET VILA   |            |
| 82 avenue JEAN JAURES PANTIN                                     |  | 445 mètres |
| <b>SSP3892880</b><br>Indéterminé                                 | GARAGE des 2 COMMUNES ; JORDAN et JONATHAN ; MOREAU ; PICARD ; FRAUD ; HAMENTIER |            |
| None route MARGLATS des, actuelle rue GABRIELLE JOSSERAND PANTIN |  | 453 mètres |
| <b>SSP3891373</b><br>En arrêt                                    | HONORE (M.)  |            |
| 40 rue DENIS PAPIN PANTIN  |  | 457 mètres |
| <b>SSP3891405</b><br>Indéterminé                                 | GARAGE DENIS PAPIN ; DELMAS (M.)   |            |
| 22 rue GABRIELLE JOSSERAND PANTIN                                |  | 457 mètres |
| <b>SSP3892882</b><br>Indéterminé                                 | GARAGE AUTO de DEMAIN ; BORNES ; CAILLOT   |            |
| 7 avenue PORTE DE LA VILLETTE PARIS 19E ARRONDISSEMENT           |  | 459 mètres |
| <b>SSP3870000</b><br>Indéterminé                                 | LES RESTOS DU CŒUR   |            |
| 5 Passage POSTES des AUBERVILLIERS                               |  | 462 mètres |
| <b>SSP3890675</b><br>En arrêt                                    | LASSERRE (Mme) ; POULAIN ou PAULIN (M.)  |            |
| 22 bis rue GABRIELLE JOSSERAND PANTIN                            |  | 470 mètres |
| <b>SSP3891372</b><br>Indéterminé                                 | PELIDAG  |            |
| 24 rue GABRIELLE JOSSERAND PANTIN                                |  | 475 mètres |
| <b>SSP3891374</b><br>Indéterminé                                 | TUROVER ; LEFEVRE ; PICOU  |            |
| 19 rue GABRIELLE JOSSERAND PANTIN                                |  | 476 mètres |
| <b>SSP3892897</b><br>Indéterminé                                 | GARAGE AUTO de DEMAIN  |            |
| 1 boulevard Macdonald PARIS 19E ARRONDISSEMENT                   |  | 477 mètres |
| <b>SSP3866332</b><br>Indéterminé                                 | WEIDKNECHT<br><i>Usine de fabrication de broyeurs, concasseurs</i>               |            |
| 86 avenue JEAN JAURES PANTIN                                     |  | 479 mètres |
| <b>SSP3891369</b><br>En arrêt                                    | ANTAR ; JANSSENS (M.)  |            |
| 4 rue BORDIER AUBERVILLIERS                                      |  | 480 mètres |
| <b>SSP3890674</b><br>En arrêt                                    | ROBILLARD (M. Denis) ; DECHENAU (M. Emile)                                       |            |

|  |  |            |
|--|--|------------|
| 30 rue CARTIER BRESSON PANTIN                    |  | 489 mètres |
| <b>SSP3892878</b><br>Indéterminé                 | MENIL AUTO ; PRECIS ; MARCELEC ; DOCKS et ENTREPOTS de PANTIN ; TREFOUSSE  |            |
| 38 rue CARTIER BRESSON PANTIN                    |  | 489 mètres |
| <b>SSP3892891</b><br>Indéterminé                 | PARIS PANTIN AUTOS ; CROCHET ; WORMS ; LIEBART   |            |
| 98 avenue JEAN JAURES PANTIN                     |  | 490 mètres |
| <b>SSP3891370</b><br>En arrêt                    | COTELLE et FOUCHER ; DRILLOT   |            |
| 48 rue CARTIER BRESSON PANTIN                    |  | 495 mètres |
| <b>SSP3893224</b><br>Indéterminé                 | AGMA (Sté) ; TREMPE FRANÇAISE de LAMES de RASOIRS (la)<br>TRAVAIL DU BOIS ; DLI ; GARAGE AUTOMOBILE ; TRAVAIL DES METAUX |            |
| 7 boulevard COMMANDERIE PARIS 19E ARRONDISSEMENT |  | 497 mètres |
| <b>SSP3868185</b><br>Indéterminé                 | STATION SERVICE ELF VILETTE 2 / TOTAL FINA ELF France  |            |

### LISTE DES SITES BASOL (À MOINS DE 500 MÈTRES) BASE DE DONNÉES DE POLLUTION DES SOL

|   |  |            |
|---|--|------------|
|   |  | 338 mètres |
| <b>SSP000328501</b><br><br>BP Porte de la Vilette | <i>La société DELEK FRANCE a exploité une station service soumise au régime de 'Déclaration' et classée sous la rubrique 1435-3. La cessation d'exploitation de la station service est déclarée le 28/05/2013 et la cessation est effective le 30/06/2013. Un diagnostic environnemental des sols a été réalisé en janvier 2013 par la réalisation de huit sondages. Les résultats du diagnostic mettent en évidence la présence dans les sols d'un faible impact superficiel en hydrocarbures. Les travaux de démantèlement, réalisé en juillet 2013, comprennent la démolition des structures aériennes et retrait des volucompteurs, le dégazage et ferrailage des cuves et des tuyauteries, le démantèlement du séparateur d'hydrocarbures. Un bilan coût-avantages, datant de janvier 2015 préconise le recouvrement de l'intégralité du site par du bâti, de l'enrobé ou 30cm de matériaux sains. Cet avis est complété par une Analyse des Risques Résiduels, de janvier 2015, qui conclut à un risque sanitaire acceptable pour les adultes travaillant sur le site correspondant à un usage d'activité comparable à celui de la dernière période d'exploitation. L'ancien exploitant a proposé à la Mairie de Paris le 22 février 2016 la mise en place d'une RUP (Restriction d'Usage entre Parties). Douze restrictions d'usages sont formulées afin de prendre en compte la pollution résiduelle du site. Elles concernent l'obligation de réaliser de nouvelles études en cas de changement sur le site (aménagement ou usage), l'interdiction d'utiliser les eaux souterraines et de cultiver des végétaux comestibles, l'information des tiers quand au caractère pollué du site.</i> |            |

### LISTE DES SITES ICPE (À MOINS DE 500 MÈTRES) INSTALLATIONS CLASSÉES POUR LA PROTECTION DE L'ENVIRONNEMENT

|   |   |            |
|---|---|------------|
| 74 AV EDOUARD VAILLANT 93500 Pantin     |   | 342 mètres |
| <b>PRESS 93</b>                         | Autres services personnels<br><a href="https://www.georisques.gouv.fr/risques/installations/donnees/details/0100008135">https://www.georisques.gouv.fr/risques/installations/donnees/details/0100008135</a> |            |
| 14 avenue Edouard Vaillant 93500 PANTIN |   | 361 mètres |
| <b>SNCF GEODIS</b><br>Non Seveso        | <a href="https://www.georisques.gouv.fr/risques/installations/donnees/details/0006518442">https://www.georisques.gouv.fr/risques/installations/donnees/details/0006518442</a>                               |            |
| 10 RUE GABRIEL JOSSERAND 93500 Pantin   |   | 370 mètres |
| <b>GARAGE AUTO SERVICE</b>              | <a href="https://www.georisques.gouv.fr/risques/installations/donnees/details/0007406297">https://www.georisques.gouv.fr/risques/installations/donnees/details/0007406297</a>                               |            |

|   |   |            |
|---|---|------------|
| 9 RUE DU DEBARCADERE 93500 Pantin           |   | 399 mètres |
| <b>BNP PARIBAS IMMOBILIER<br/>PROMOTION</b> | <a href="https://www.georisques.gouv.fr/risques/installations/donnees/details/0007408344">https://www.georisques.gouv.fr/risques/installations/donnees/details/0007408344</a>                           |            |
| 80 AVENUE JEAN JAURES 93500 PANTIN          |   | 410 mètres |
| <b>ESPACE CINEMA</b>                        | <a href="https://www.georisques.gouv.fr/risques/installations/donnees/details/0007407492">https://www.georisques.gouv.fr/risques/installations/donnees/details/0007407492</a>                           |            |
| 6 RUE EMILE REYNAUD 93300 Aubervilliers     |   | 426 mètres |
| <b>TOUR DE LA VILLETTE</b><br>Non Seveso    | Activités immobilières<br><a href="https://www.georisques.gouv.fr/risques/installations/donnees/details/0007409354">https://www.georisques.gouv.fr/risques/installations/donnees/details/0007409354</a> |            |



Préfecture : Seine-Saint-Denis  
Commune : PANTIN

## Déclaration de sinistres indemnisés

en application du IV de l'article L 125-5 du Code l'environnement

Adresse de l'immeuble

15 Rue Pasteur  
93500 PANTIN

### Sinistres indemnisés dans le cadre d'une reconnaissance de l'état de catastrophe

Cochez les cases **OUI** ou **NON**

**Arrêtés de reconnaissance de l'état de catastrophes au profit de la commune**

si, à votre connaissance, l'immeuble a fait l'objet d'une indemnisation suite à des dommages consécutifs à chacun des événements

| Catastrophe naturelle             | Début      | Fin        | Arrêté     | Jo du      | Indemnisation                |                              |
|-----------------------------------|------------|------------|------------|------------|------------------------------|------------------------------|
| Inondations et/ou Coulées de Boue | 23/07/1988 | 23/07/1988 | 19/10/1988 | 03/11/1988 | <input type="checkbox"/> OUI | <input type="checkbox"/> NON |
| Inondations et/ou Coulées de Boue | 07/07/2001 | 07/07/2001 | 06/08/2001 | 11/08/2001 | <input type="checkbox"/> OUI | <input type="checkbox"/> NON |
| Sécheresse                        | 01/04/2011 | 30/06/2011 | 11/07/2012 | 17/07/2012 | <input type="checkbox"/> OUI | <input type="checkbox"/> NON |
| Sécheresse                        | 31/05/1992 | 01/06/1992 | 16/10/1992 | 17/10/1992 | <input type="checkbox"/> OUI | <input type="checkbox"/> NON |
| Inondations et/ou Coulées de Boue | 31/05/1992 | 01/06/1992 | 16/10/1992 | 17/10/1992 | <input type="checkbox"/> OUI | <input type="checkbox"/> NON |
| Mouvement de Terrain              | 15/03/1993 | 15/03/1993 | 06/12/1993 | 28/12/1993 | <input type="checkbox"/> OUI | <input type="checkbox"/> NON |
| Inondations et/ou Coulées de Boue | 23/08/1995 | 23/08/1995 | 24/10/1995 | 31/10/1995 | <input type="checkbox"/> OUI | <input type="checkbox"/> NON |
| Inondations et/ou Coulées de Boue | 30/05/1999 | 30/05/1999 | 21/07/1999 | 24/08/1999 | <input type="checkbox"/> OUI | <input type="checkbox"/> NON |
| Mouvement de Terrain              | 25/12/1999 | 29/12/1999 | 29/12/1999 | 30/12/1999 | <input type="checkbox"/> OUI | <input type="checkbox"/> NON |
| Inondations et/ou Coulées de Boue | 25/12/1999 | 29/12/1999 | 29/12/1999 | 30/12/1999 | <input type="checkbox"/> OUI | <input type="checkbox"/> NON |
| Inondations et/ou Coulées de Boue | 26/06/1990 | 27/06/1990 | 07/12/1990 | 19/12/1990 | <input type="checkbox"/> OUI | <input type="checkbox"/> NON |

Etabli le :

Nom et visa du vendeur

Visa de l'acquéreur

Cachet / Signature en cas de prestataire ou mandataire

**Pour en savoir plus**, chacun peut consulter en préfecture ou en mairie, le dossier départemental sur les risques majeurs, le document d'information communal sur les risques majeurs et, sur internet, le site portail dédié à la prévention des risques majeurs : [www.georisques.gouv.fr](http://www.georisques.gouv.fr)